

## **Komplexní pozemkové úpravy v k.ú. Krumsín**

### **Zápis z jednání sboru zástupců KoPÚ Krumsín, konaného dne 07.04.2016 v budově Obecního úřadu Krumsín**

Přítomni: členové sboru zástupců dle prezenční listiny

Jednání řídila: Ing. Hana Cetková (SPÚ, Pobočka Prostějov)

Státní pozemkový úřad, Pobočka Prostějov svolal na čtvrtek 07.04.2016, 10:00 hod, jednání sboru zástupců zvoleného v rámci zpracování návrhu komplexní pozemkové úpravy v katastrálním území Krumsín (dále jen „KoPÚ Krumsín“).

#### **Program:**

1. Úvod
2. Překročení kritérií ve prospěch vlastníka, upuštění od úhrady a doplatky
3. Připomínky k vystavenému návrhu
4. Změny PSZ
5. Postup realizace jednotlivých společných zařízení

#### **K průběhu jednání:**

##### **1.**

Členové sboru byly seznámeny s průběhem prací na KoPÚ Krumsín. V rámci jednání návrhu umístění nových pozemků nesouhlasili se zatravněním na části navržených pozemků paní Frodl Květoslav, Krumsín 114, který zastupuje na základě plné moci Frodla Kamila, a paní Doubravská Iveta, Prostějov, sídl. E.Beneše 3916/21, která jedná s obcí o odkupu TTP.

Zhodnocení výsledků pozemkových úprav a seznámení s návrhem, o kterém bude rozhodnuto proběhne následně na závěrečné jednání, které se uskuteční dne 07.04.2016 ve 13:00 hod v sále kina v Krumsíně.

##### **2.**

Členové sboru zástupců byli seznámeni se zněním ust. § 10 odst. 2 zákona č. 139/2002, ve znění novel, kdy cena pozemku je přiměřená, pokud není ve srovnání s původní cenou vyšší nebo nižší o více než 4 %. Překročení kritéria ve prospěch vlastníka lze jen za předpokladu, že vlastník souhlasí s uhrazením rozdílu ceny přesahující toto kritérium. V případě, že do pozemkových úprav vstupuje vlastník pouze s jedním pozemkem, který nelze z technických důvodů umístit tak, aby nebylo překročeno toto kritérium ve prospěch vlastníka, může pozemkový úřad se souhlasem sboru od požadavku na uhrazení rozdílu ceny ustoupit. Sbor zástupců dle ust. § 5 odst. 8 uděluje souhlas s ustoupením od požadavku na uhrazení rozdílu ceny navržených pozemků dle přílohy č. 1.

##### **3.**

K vystavenému návrhu byly doručeny následující připomínky, které se dle ust. § 5 odst.8 předkládají sboru zástupců.

Pan Zbyněk Parák, Jihoslovanská 24, Prostějov, se dotazuje na přístup k pozemku pč. 716 v lokalitě Síčky. K uvedenému pozemku není přístupová cesta. Rovněž v PSZ cesta není řešena.

Navrhnuté řešení: Vzhledem k tomu, že se jedná o lesní pozemek, pro jejichž zpřístupňování platí zvláštní režim upravený zákonem č. 289/1995 Sb., ve znění novel, lesní zákon, pozemkové úpravy toto neřeší.

Pan Mgr. Vladimír Marcián, Poděbradská 777/4D, Praha, navrhuje zmenšení plošného zatravnění na pozemku pč. 119.

Navrhnuté řešení: Vzhledem k dalším navrženým opatřením v této lokalitě je možné ochranné zatravnění plošné OZ2 dle návrhu pana Marciána zmenšit. Tato změna je již uvedena v příloze č. 2.

#### 4.

Sbor zástupců byl seznámen se změnami PSZ dle přílohy č. 2, které následně schválil.

#### 5.

Na základě schváleného návrhu stanovil sbor zástupců postup realizace jednotlivých společných zařízení (ust. § 25 odst. 1 vyhlášky č. 13/2014) v rámci KoPÚ Krumsín:

1. C1, Pva 1
2. C20
3. C21
4. IP4 včetně vod. toku
5. C45
6. C13 + C12

Priority realizace budou následně projednány v nejbližším zastupitelstvu obce. Dokladem o projednání je usnesení zastupitelstva obce, které bude následně doručeno na SPÚ, Pobočku Prostějov.

Přílohy:




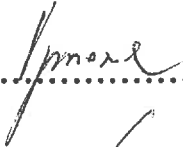







1. Překročení kritérií
2. Změny PSZ

V Krumsíně dne 07.04.2016

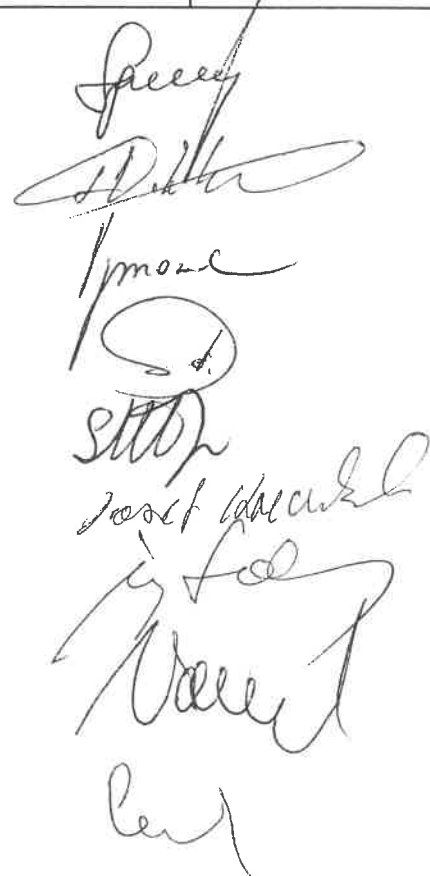
Zapsala: Ing. Hana Cetkovská

*z přetvořením kritérií nevedl k...*  
*Zatravnění na díle je spíše než o zlepšení a spíše o zhoršení a to c. obce...*  
*obec*  
*Josef Karanec*  
*SPU 080030/2014*  
*2*  
*Poděbradský*  
*střel*

**Prezenční listina  
z jednání sboru zástupců KoPÚ Krumsín,  
konaného dne 7.dubna 2016 v kanceláři Obecního úřadu v Krumsíně**

- |     |   |  |
|-----|---|--|
| 1.  | Sovík Václav, Krumsín 28  | .....<br>   |
| 2.  | Vaňák Pavel, Ing., Jednov 73  | .....<br>   |
| 3.  | Viktorin Jaroslav, Krumsín 51   | .....<br>    |
| 4.  | Vymazal Jaromír, Krumsín 32   | .....<br>   |
| 5.  | Zemědělské družstvo Myslejovice,<br>zastoupené Ing. Lošťákovou Michaelou    | .....<br>    |
| 6.  | Zemědělské obchodní družstvo Plumlov,<br>zastoupené Ing. Spurným Ladislavem | .....<br>  |
| 7.  | Kocourek Josef, Krumsín 168   | .....<br> |
| 8.  | Obec Krumsín, Mgr. Střelák Jaroslav   | .....<br> |
| 9.  | SPÚ, Pobočka Prostějov – Cetkovská Hana                                     | .....<br> |
| 10. | AGERIS s.r.o., Brno   | .....<br> |
| 11. | AGERIS s.r.o. Brno  | .....  |
| 12. | Povodí Moravy   | .....<br> |

ZMĚNY PSZ KRUMSÍN						
označení / význam / kryt / kategorie				délka celkem (m)	plocha parcely (m <sup>2</sup> )	ZMĚNA
C14	doplňková	ZAT	P3,0/20	217	1 060	zrušena
C16	doplňková	ZAT	P3,5/20	489	3 040	zkrácena o 180m
C29	doplňková	ZAT	P3,5/20	214	1 233	zrušena
C33	doplňková	ZAT	P3,5/20	186	1 164	prodloužena o 170m
C34	doplňková	ZAT	P3,5/20	130	701	zrušena
C46	doplňková	ZAT	P3,0/20	588	2 834	zrušena
C74	doplňková	ZAT	P3,0/20	190		nová (z C57)
C75	doplňková	ZAT	P3,5/20	115		nová (z C18)
C76	doplňková	ZAT	P3,5/20	29		nová (z C30)
OZ2	x	2 108	ochranné zatravnění plošné			zmenšení plochy
OZ6	x	31 236	ochranné zatravnění plošné			zmenšení plochy
Př6	123	485	záchytný příkop, návrh			zrušen


  
 Several handwritten signatures and stamps are present. One signature appears to be 'J. P. ...'. Another signature is 'J. P. ...'. There is a circular stamp with a signature inside. Below it, there is a signature that looks like 'J. P. ...'. At the bottom, there is a signature that looks like 'J. P. ...'.

Obec  
 Krumstín  
 okres Prostějov